

BULLETIN DE MISE EN VIGILANCE CRUES

**Bulletin établi sur la base des informations fournies par :
Le Service de Prévision des Crues et de Météo France**

Nature de la crue : Risques de débordements de la Garonne et de la confluence Garonne Dordogne

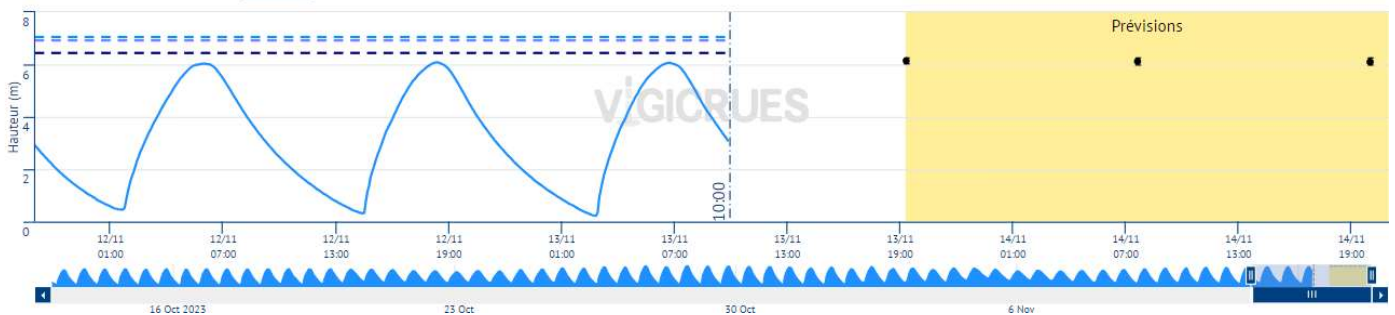
Date : **13/11/2023**

Heure d'émission : **10H30**

Niveau de vigilance : JAUNE

Bordeaux (Garonne) - Hauteurs - 13/11/2023 10:00

Afficher les données sur : 1 jour **3 jours** 7 jours 14 jours 30 jours Zoom init.



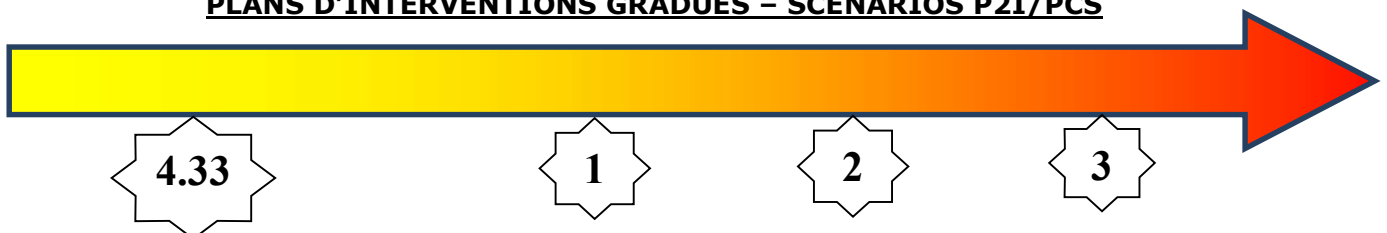
Date et heure locale	Prévision basse	Prévision centrale	Prévision haute
14/11/2023 20:00	5,98	6,10	6,24
14/11/2023 07:40	6,00	6,12	6,23
13/11/2023 19:20	6,04	6,14	6,23

Les hauteurs sont affichées selon la référence altimétrique locale propre à la station. Pour obtenir la hauteur rapportée au nivellement général de France (NGF IGN69), il faut retrancher 1,81 à la valeur lue.

A Bordeaux il est prévu : (valeurs en m NGF) :

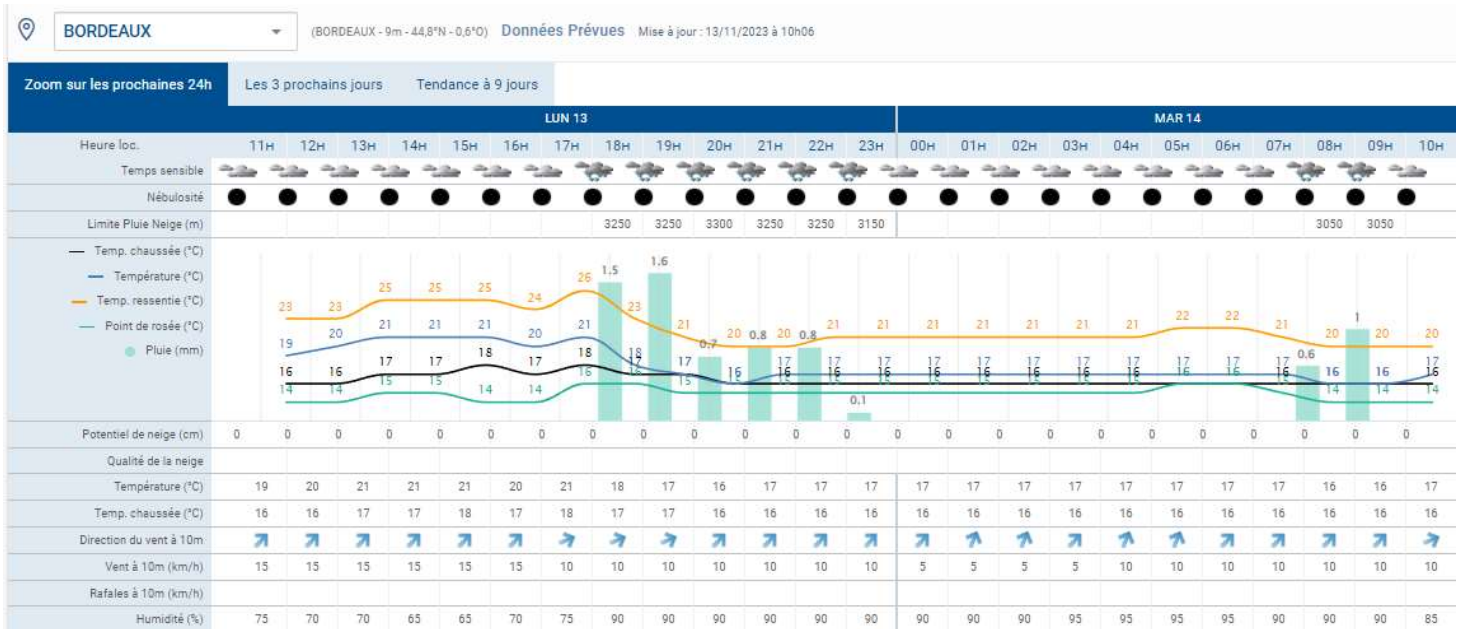
- **Pour la pleine mer de 19H20 lundi 13 novembre, une hauteur comprise entre 4,23 m et 4,42 m**
- (Prévision centrale 4,33 m)

PLANS D'INTERVENTIONS GRADUES – SCENARIOS P2I/PCS



SITUATION

Les coefficients de marées augmentent (coefficient de 84 et 86 ce lundi 13 novembre et 87 pour la journée de mardi 14 novembre 2023)



CONSEQUENCES POSSIBLES

Tenez-vous informé de la situation. Des débordements peuvent être constatés. Certains cours d'eau peuvent connaître une montée rapide des eaux.

POSTURE OPERATIONNELLE DE BORDEAUX METROPOLE

Pour la soirée du lundi 13 novembre 2023

- Pas de dispositif de surveillance pour cette marée. En cas de nécessité, les astreintes opérationnelles de Bordeaux Métropole pourront être sollicitées pour des demandes de mises en sécurité ponctuelles.
- Communication sur le site internet et les réseaux sociaux de Bordeaux Métropole et de la Ville de Bordeaux.

RECOMMANDATIONS ET CONSIGNES DE COMPORTEMENT

Soyez vigilant si vous vous situez à proximité d'un cours d'eau ou d'une zone habituellement inondable. Conformez-vous à la signalisation routière. Renseignez-vous avant d'entreprendre vos déplacements et soyez très prudents. Ne vous engagez en aucun cas, à pied ou en voiture, sur une voie immergée. Dans les zones habituellement inondables, mettez en sécurité vos biens susceptibles d'être endommagés

Tenez-vous informés de l'évolution de la situation : <https://www.vigicrues.gouv.fr/>

SUIVI OPERATIONNEL ASSURE PAR :

Astreinte UGORA - 05 56 93 67 00 / ugora@bordeaux-metropole.fr

PROCHAIN BULLETIN : LE 14/11/2023 - matinée